



**КОМИТЕТ ИМУЩЕСТВЕННЫХ ОТНОШЕНИЙ
АДМИНИСТРАЦИИ ПЕРМСКОГО МУНИЦИПАЛЬНОГО ОКРУГА**

РЕШЕНИЕ

о размещении объектов № 3678

Пермский край
Пермский округ

27.12.2023

Комитет имущественных отношений администрации Пермского муниципального округа разрешает Акционерному обществу «Газпром газораспределение Пермь» (ИНН 5902183841, ОГРН 1025900512670, почтовый адрес: 614000, г. Пермь, ул. Петропавловская, 43)

размещение объекта «Газопровод давлением до 1,2 Мпа, для размещения которого не требуется разрешения на строительство»

на землях государственная собственность на которые не разграничена

на срок 1 год

Местоположение: расположенных по адресу: Пермский край, м.о. Пермский, п. Юго-Камский, ул. Металлистов, к дому 52.

Приложение: схема предполагаемых к использованию земель или части земельного участка.

Особые условия использования:

- 1) При размещении газопровода учесть параметры ширины проезда улично-дорожной сети, во избежание сужения полосы отвода дороги.
- 2) При условии получения разрешения на производство земляных работ.

Заместитель председателя комитета



М.В. Королева
(подпись, печать)

М.В. Королева

Схема предполагаемых к использованию земель или части земельного участка

Объект: Газопровод давлением до 1,2 Мпа, для размещения которого не требуется разрешения на строительство

Местоположение: расположенных по адресу: Пермский край, м.о. Пермский, с.п. Юго-Камский, ул. Металлистов, к дому 52

Площадь земель или части земельного участка, кв.м.: 265

Категория земель: земли населенных пунктов

Вид разрешенного использования: -

Описание границ смежных землепользователей:

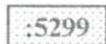
От точки н1 до точки н3 - земельный участок с кадастровым номером 59:32:0100009:5299

От точки н3 до точки н1 - земли общего пользования

Каталог координат, м

| № точки границы | X | Y |
|-----------------|-----------|------------|
| н1 | 483677.13 | 2192918.40 |
| н2 | 483676.47 | 2192921.11 |
| н3 | 483676.66 | 2192928.82 |
| н4 | 483667.66 | 2192928.95 |
| н5 | 483667.45 | 2192898.98 |
| н6 | 483676.31 | 2192899.25 |
| н7 | 483676.45 | 2192918.41 |
| н1 | 483677.13 | 2192918.40 |

Условные обозначения:




- границы и номер земельного участка, сведения о которых внесены в ЕГРН



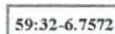
- границы и номер объекта капитального строительства, сведения о которых внесены в ЕГРН



- граница кадастрового квартала



- предполагаемый участок земель, на которых планируется размещение объекта



- зоны с особыми условиями использования территории, сведения о которых внесены в ЕГРН

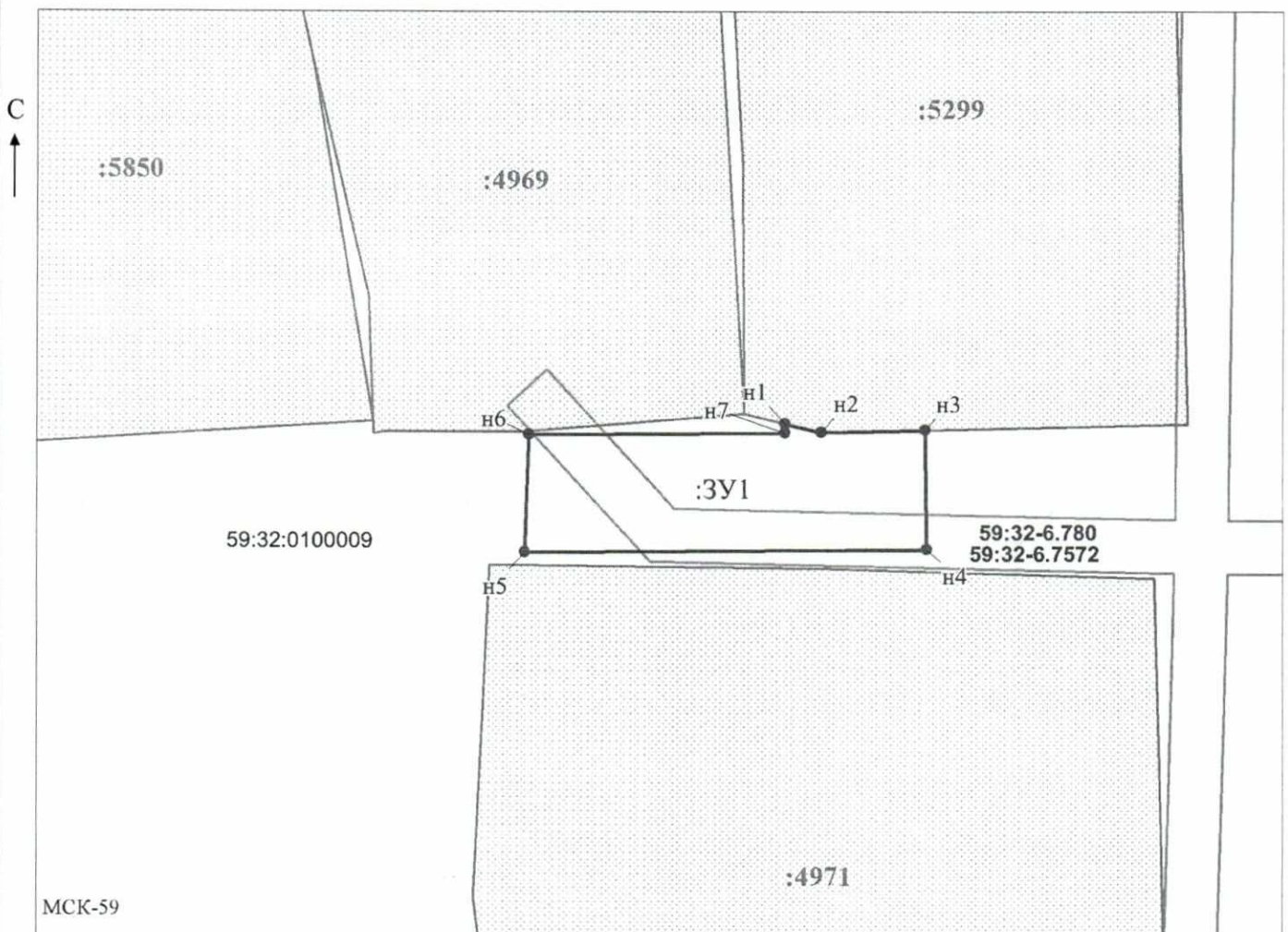
:3У1

- обозначение запрашиваемого земельного участка

• н1

- характерная точка границ земель или части земельного участка

59:32:0100009 - номер кадастрового квартала



Заявитель: _____

МП

Масштаб 1:500

/ Горбунова А.П.

(подпись, расшифровка подписи)

(для юридических лиц
и индивидуальных предпринимателей)